

Air Transat 960 TSC960 / TS960



YUL
MONTREAL CA

a décollé de
[Int'l Pierre-Elliott-Trudeau de Montréal - YUL](#)

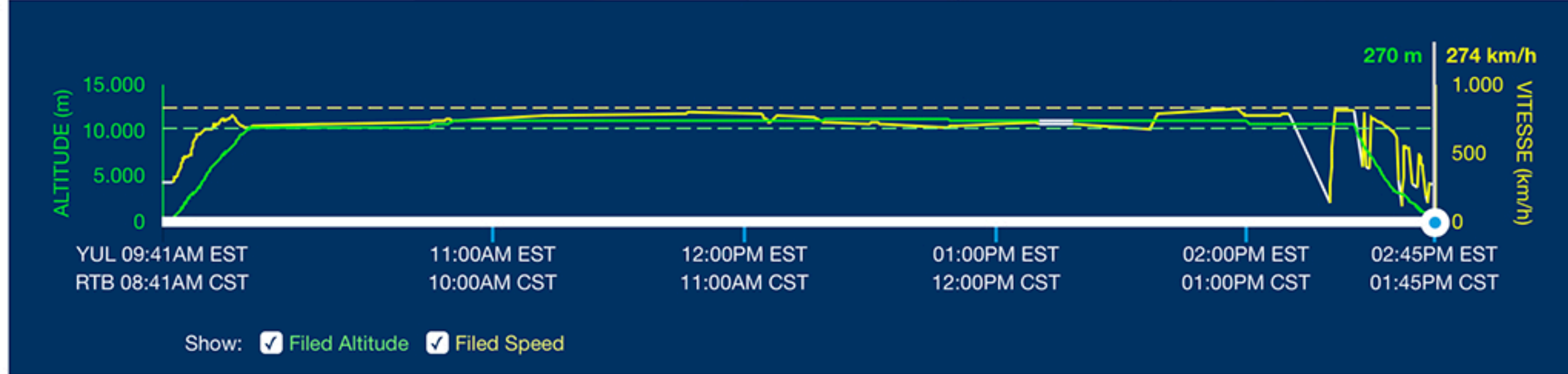
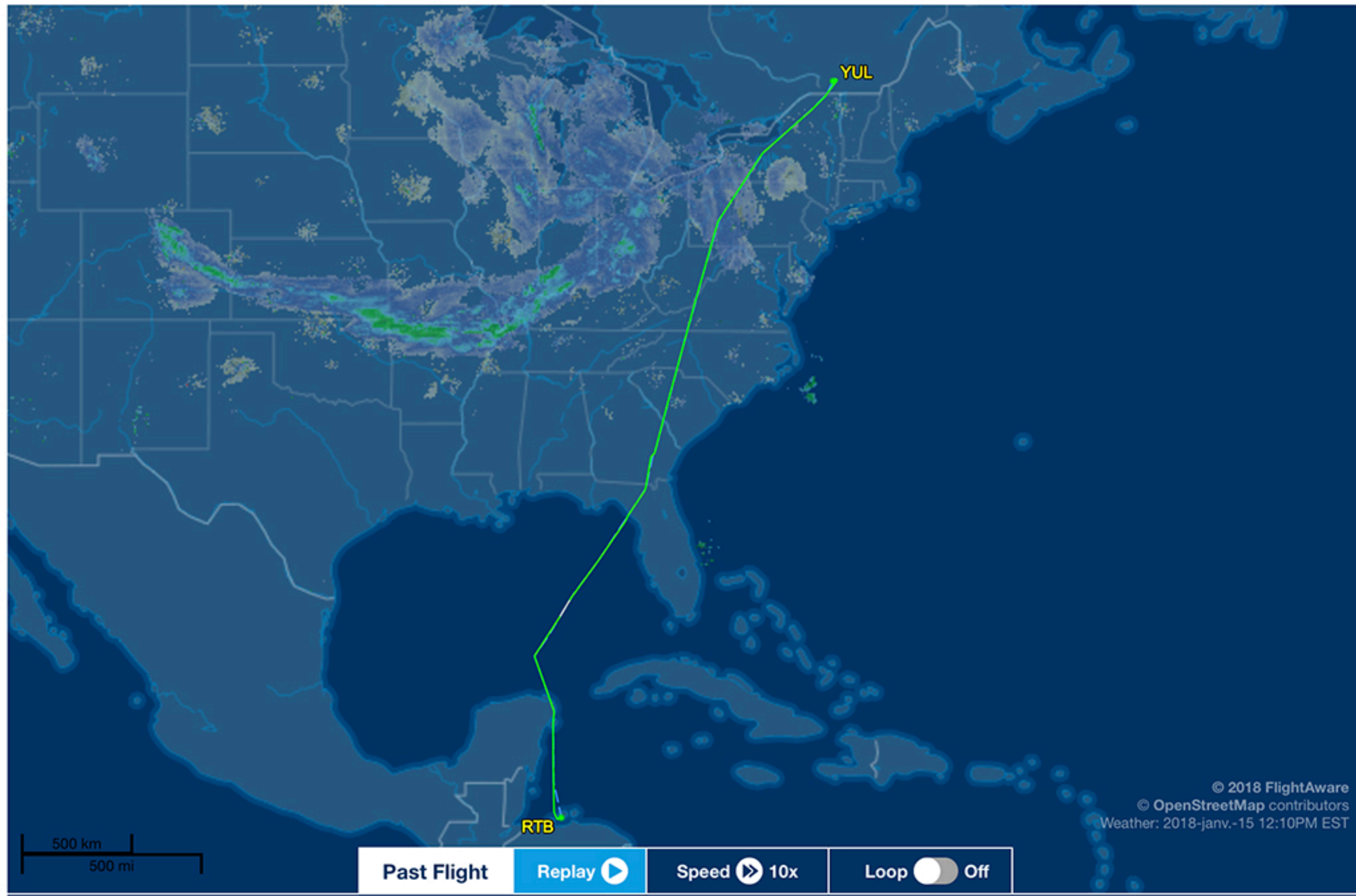
LUNDI 2018-JANV.-15
09:41AM EST (à l'heure)

RTB
ROATAN HN

a atterri à
[Juan Manuel Gálvez Int'l \(Roatan Int'l\) - RTB](#)

LUNDI 2018-JANV.-15
(en retard de 24 minutes) 01:45PM CST

5h 4m temps total de vol



Détail du vol

[Afficher le carnet de vol et le graphique](#) [Suivre l'avion à l'arrivée](#)

Tous les vols entre YUL et RTB [Ajouter TSC960 à Mon FlightAware](#)

HORAIRE DES VOLS		
	Décollage	Atterrissage
Réel	09:41AM EST	01:45PM CST
Prévue	09:15AM EST	01:21PM CST
Retard moyen	10-20 minutes	Moins de 10 minutes

RENSEIGNEMENTS SUR L'AVION
Type d'avion **Boeing 737-800 (biréacteur) (B738)** [Photos](#)

RENSEIGNEMENTS SUR LES COMPAGNIES AÉRIENNES
Cie aérienne [Air Transat "Transat"](#) [tous les vols](#)

DONNÉES DU VOL [graph](#)
Vitesse **Enregistré: 833 km/h** [graph](#)
Altitude **Enregistré: 10.350 m** [graph](#)
Distance **Réel: 2.295 mi (Prévue: 2.256 mi/En ligne droite: 2.149 mi)**
Route **SYR048102 EWC EMNEM Q103 PSK CAE J75 TAY KNOST CIGAR M215 PISAD UM215 NUDIS UL214 CUN UB881 LANDA** [décoder](#)



Air Transat 961 TSC961 / TS961



RTB
ROATAN HN

a décollé de
[Juan Manuel Gálvez Int'l \(Roatan Int'l\) - RTB](#)


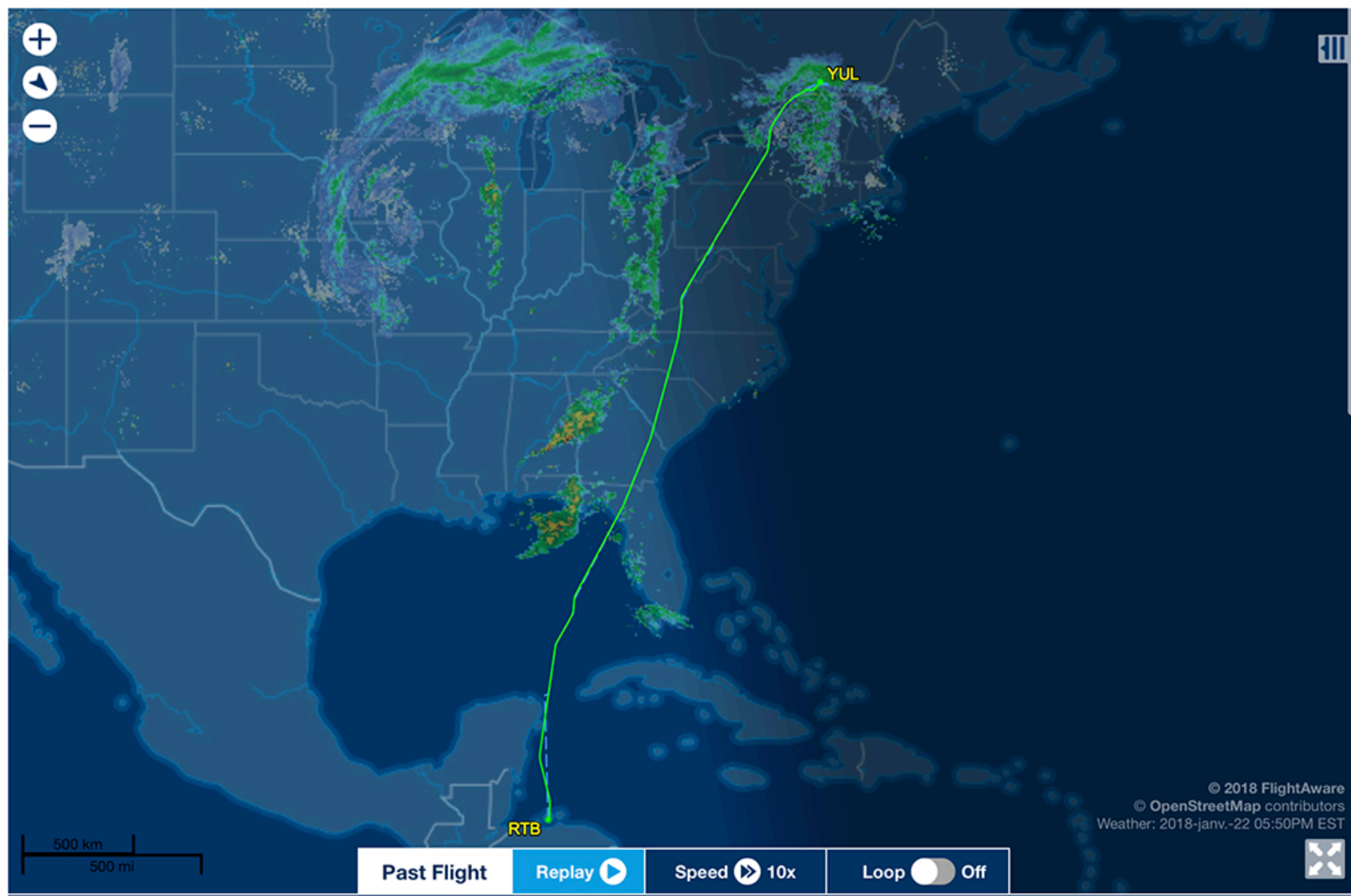
LUNDI 2018-JANV.-22
02:46PM CST (à l'heure)

YUL
MONTREAL CA

a atterri à
[Int'l Pierre-Elliott-Trudeau de Montréal - YUL](#)

LUNDI 2018-JANV.-22
(en avance de 11 minutes) 07:55PM EST

4h 9m temps total de vol



Détail du vol

[Afficher le carnet de vol et le graphique](#) [Suivre l'avion à l'arrivée](#)

Tous les vols entre RTB et YUL [Ajouter TSC961 à Mon FlightAware](#)

HORAIRE DES VOLS		
	Décollage	Atterrissage
Réel	02:46PM CST	07:55PM EST
Prévue	02:41PM CST	08:06PM EST
Retard moyen	Moins de 10 minutes	Moins de 10 minutes

RENSEIGNEMENTS SUR L'AVION
Type d'avion **Boeing 737-800 (biréacteur) (B738)** [Photos](#)

RENSEIGNEMENTS SUR LES COMPAGNIES AÉRIENNES
Cie aérienne [Air Transat "Transat"](#) [tous les vols](#)

DONNÉES DU VOL [graph](#)
Vitesse **Enregistré: 833 km/h** [graph](#)
Altitude **Enregistré: 10.680 m** [graph](#)
Distance **Réel: 2.215 mi (Prévue: 2.247 mi/En ligne droite: 2.149 mi)**
Route **ROTGI UM219 MYDIA Y240 SNAKR M219 CIGAR SWABE TAY CAE RYCKI Q69 RICCS PSB ART IMPAC1** [décoder](#)

